



Č.j.  
ÚMČ P1 457840/2026/ODOP/031/1/KT

Datum  
24.06.2026

## VEŘEJNÁ VYHLÁŠKA

### **Oznámení o návrhu opatření obecné povahy pro stanovení místní úpravy provozu na pozemních komunikacích a výzva k uplatnění připomínek nebo námitek.**

Městská část Praha 1, Úřad městské části, odbor dopravy, oddělení dopravně-komunikační, jako příslušný správní úřad dle ust. § 124 odst. 6 zákona č. 361/2000 Sb., o provozu na pozemních komunikacích a o změně některých zákonů, ve znění pozdějších předpisů, (dále jen „zákon o silničním provozu“) ve věcech stanovení místní a přechodné úpravy provozu na pozemních komunikacích zahájil dne 23.06.2026 z moci úřední na základě vlastních poznatků řízení o návrhu opatření obecné povahy podle ust. § 171 a násl. § 173 zákona č. 500/2004 Sb., správní řád, ve znění pozdějších předpisů, (dále jen „správní řád“) a podle ust. § 77 odst. 1 písm. c), odst. 5 a § 78 zákona o silničním provozu a vyhlášky č. 294/2015 Sb., kterou se provádějí pravidla provozu na pozemních komunikacích, předkládá návrh opatření obecné povahy pro

#### **stanovení místní úpravy silničního provozu na pozemních komunikacích,**

spočívající ve změně svislého stálého dopravního značení a stálého vodorovného dopravního značení na místní komunikaci III. tř. v lokalitě ulice Nerudova č. 224/42 – 225/44 a Nerudova č. 231/51, Praha 1 – Malá Strana dle přiložené dokumentace, která je nedílnou součástí tohoto návrhu pro stanovení místní úpravy silničního provozu na pozemních komunikacích, za níže uvedených podmínek pro jejich realizaci:

K vyznačení dopravního značení se vyjádřila Policie ČR, Krajské ředitelství policie hl. m. Prahy – odbor služby dopravní policie ze dne 23.06.2026 pod Č.j. KRPA-208373-1/ČJ-2026-0000DŽ, které je jedním z podkladů tohoto řízení.

Celkovou změnou dopravního značení nebude narušeno vnímání dopravní situace.

Samotné provedení změny a vyznačení dopravního značení musí být bezpodmínečně provedeno pouze odbornou firmou na dopravní značení.



Městská část Praha 1, Úřad městské části, odbor dopravy, oddělení dopravně-komunikační si vyhrazuje právo vydané stanovení úpravy provozu na pozemních komunikacích změnit, upravit, doplnit, popřípadě zrušit, bude-li si to vyžadovat veřejný zájem nebo v případě, že dopravní značení bude vyznačeno v rozporu se stanovenými podmínkami.

Změny stálého dopravního značení mohou být provedeny ihned po nabytí účinnosti následného opatření obecné povahy – stanovení místní úpravy provozu na pozemních komunikacích.

V souladu s ust. § 172 odst. 4 správního řádu může k návrhu opatření obecné povahy kdokoli, jehož práva, povinnosti nebo zájmy mohou být tímto opatřením obecné povahy přímo dotčeny, uplatnit u správního orgánu písemné připomínky.

V souladu s dle ust. § 172 odst. 5 správního řádu mohou k návrhu opatření obecné povahy vlastníci nemovitostí, jejichž práva, povinnosti nebo zájmy související s výkonem vlastnického práva mohou být tímto opatřením obecné povahy přímo dotčeny, podat proti návrhu ke správnímu orgánu písemně odůvodněné námitky.

Připomínky a námitky proti návrhu lze podat u Městské části Prahy 1, Úřadu městské části, odboru dopravy, Vodičkova ul. č. 18, Praha 1.

Městská část Praha 1, Úřad městské části, odbor dopravy, ve smyslu ust. § 172 odst. 1 správního řádu

### **v y z ý v á**

dotčené osoby, aby k návrhu opatření podávaly připomínky nebo námitky, a to ve lhůtě do 30 dnů ode dne zveřejnění tohoto návrhu.

### **Odůvodnění:**


Návrh na opatření obecné povahy pro stanovení místní úpravy provozu na pozemních komunikacích, který se týká změn svislého stálého dopravního značení a stálého vodorovného dopravního značení na místní komunikaci III. tř. v lokalitě ulice Nerudova č. 224/42 – 225/44 a Nerudova č. 231/51, Praha 1 – Malá Strana dle příložené dokumentace, která je nedílnou součástí tohoto oznámení o návrhu opatření obecné povahy pro stanovení místní úpravy provozu na pozemních komunikacích a výzva k uplatnění připomínek nebo námitek předkládá Městská část Praha 1, Úřad městské části, odbor dopravy, oddělení dopravně-komunikační z moci úřední na základě vlastních poznatků z důvodu změny prostoru zásobovacích míst sloužících k zastavení zásobovacích vozidel obsluhující místní provozovny dané lokality. V navrhovaném novém místě je vozovka velmi úzká s průjezdním profilem pro vozidla v šíři 3,3 m a není možnost a prostor zastavit se zásobovacím vozidlem mimo zónu placeného stání na rozdíl od současného místa pro zásobovací vozidla, kde je možnost vzhledem k šířkovým poměrům průjezdního profilu pro vozidla v šíři 6,0 m zastavit také mimo zónu placeného stání. Navrhovaná změna místa pro zásobovací vozidla bude vhodnější s ohledem na dostupnost a vzhledem k rozvržení místních provozoven. V dané lokalitě ulice Nerudova, Praha 1 – Malá Strana nebude mít vliv tato změna na počet parkovacích míst pro stání vozidel rezidentů a abonentů v zóně placeného stání v Praze 1. Jedná se pouze o přesun dvou míst pro stání vozidel v zóně placeného stání v Praze 1 za dvě místa pro zásobovací vozidla.



MĚSTSKÁ ČÁST PRAHA 1  
ÚŘAD MĚSTSKÉ ČÁSTI  
Odbor dopravy  
Oddělení dopravně-komunikačního

Oba prostory pro zásobovací vozidla a pro stání vozidel v zóně placeného stání v Praze 1 jsou od sebe vzdáleny 60,0 m. Na parkování vozidel rezidentů tato změna nebude mít žádný dopad a na vozidla řidičů zásobující místní provozovny značný ve smyslu kratší dostupnosti k provozovnám při dodávání a přenášení samotného zboží.

Návrh opatření obecné povahy a následné příp. samotné opatření obecné povahy se zabývá v rámci své kompetence dopravním značením vztahující se pouze ke konkrétní dané změně prostoru zásobovacích míst daného úseku na jednosměrné pozemní komunikaci.



Bc. Ludvík Czital  
vedoucí odboru

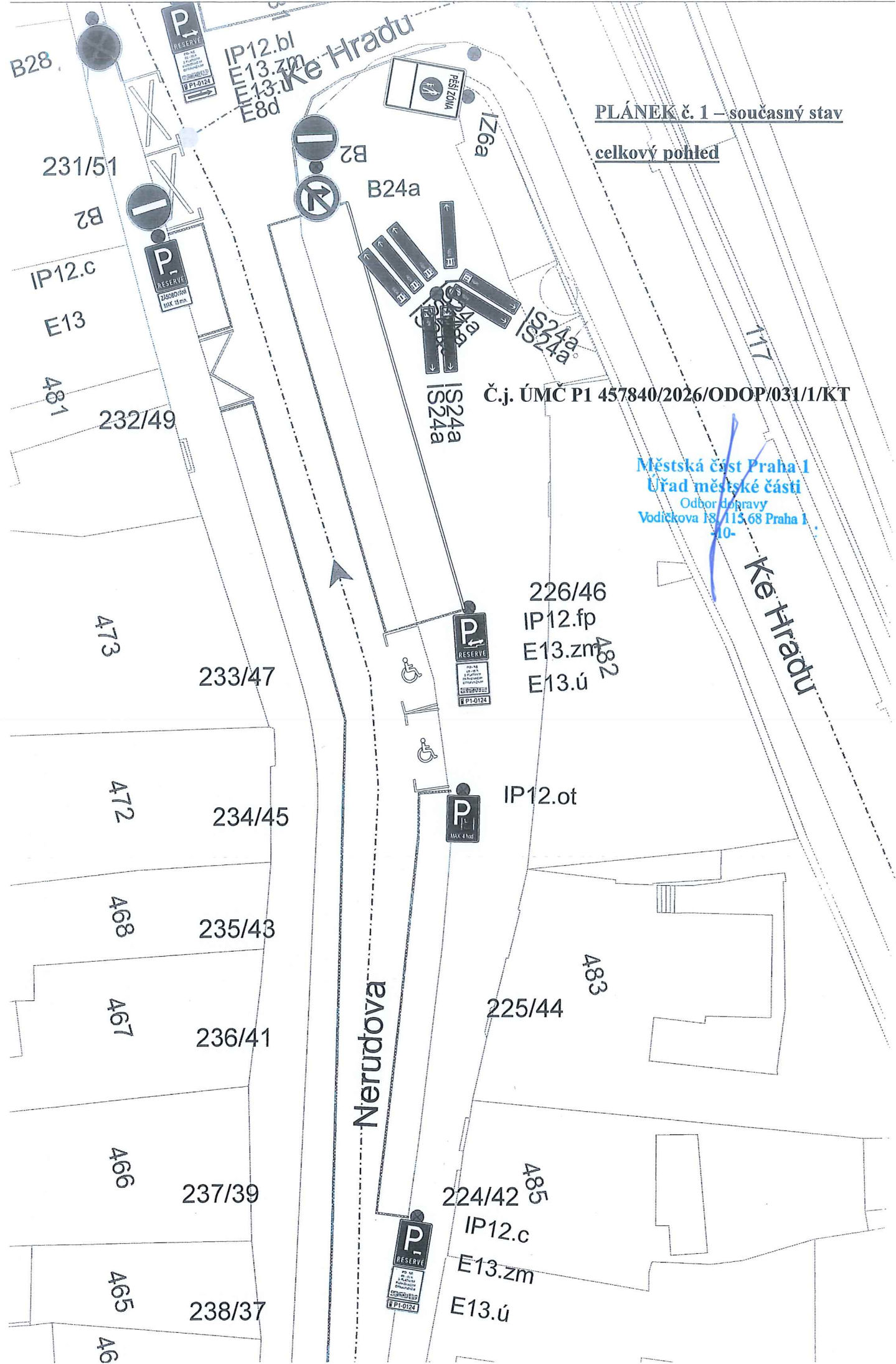
**Obdrží:**  
**Dotčený orgán:**  
Policie ČR KŘP HMP OSDP

PLÁNEK č. 1 – současný stav

celkový pohled

Č.j. ÚMČ P1 457840/2026/ODOP/031/1/KT

Městská část Praha 1  
Úřad městské části  
Oddor dopravy  
Vodičkova 18/115, 68 Praha 1  
110 00



B28

P  
RESERVE  
P1-0124

IP12.bl  
E13.zm  
E13.ú  
E8d

Ke Hradu

P1-0124

IZ6a

231/51

B2

P  
RESERVE  
ZABOŘENÍ  
MAX 15 min

B2

B24a

IP12.c

E13

481

232/49

IS24a  
IS24a

IS24a  
IS24a

117

Č.j. ÚMČ P1 457840/2026/ODOP/031/1/KT

Městská část Praha 1  
Úřad městské části  
Oddor dopravy  
Vodičkova 18/115, 68 Praha 1  
110 00

Ke Hradu

473

233/47

226/46

IP12.fp

E13.zm

E13.ú

P  
RESERVE  
P1-0124

472

234/45

IP12.ot

P  
MAX 4 hod

468

235/43

225/44

483

467

236/41

Nerudova

466

237/39

224/42

IP12.c

E13.zm

E13.ú

P  
RESERVE  
P1-0124

465


238/37

46

PLÁNEK č. 2 – současný stav

IP12.ot

Souhlasné stanovisko ve smyslu  
§77 odst. 1 c) a 2 b), z.č. 361/2000 Sb.

|  |   |
|--|---|
| <p>Policie České republiky<br/>Krajské ředitelství policie hl. m. Prahy<br/>Odbor služby dopravní policie<br/>140 00 Praha 4, Kongresová 2<br/>- 1 -</p> |  |
| <p>Č.j. KRPA-208373-1 /ČJ-2026-0000DŽ<br/>Dne: 23-06-2026<br/>z r. kpt. Ing. Viktor Máchal</p>   |   |

Č.j. ÚMČ P1457840/2026/ODOP/031/1/KT

225/44

Městská část Praha 1  
Úřad městské části  
Odbor dopravy  
Vodičkova 15, 115 68 Praha 1  
-10-

Nerudova



224/42

485

IP12 (IP11c)

E13


E13

PLÁNEK č. 3 – nový stav

IP12.ot

Souhlasné stanovisko ve smyslu  
§77 odst. 1 c) a 2-b), z.č. 361/2000 Sb.

Police České republiky  
Krajské ředitelství policie hl. m. Prahy  
Odbor služby dopravní policie  
140 00 Praha 4, Kongresová 2



- 1 -

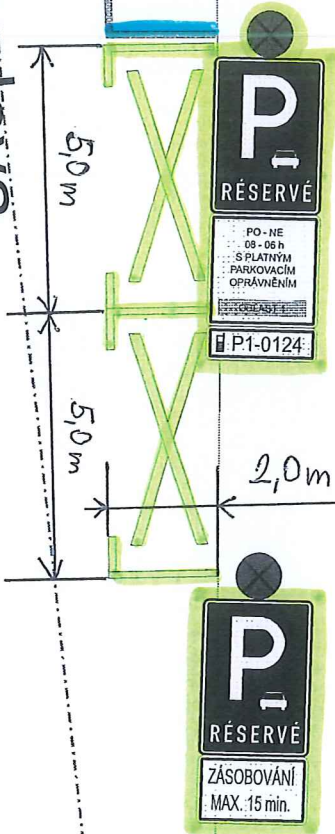
Č.j. KRPA- 2023 73-1 / 7CJ-2026 -0000DŽ  
Dne: 23-06-2026  
z r. kpt. Ing. Viktor Máchal

Č.j. ÚMČ P1 457840/2026/ODOP/031/1/KT

Městská část Praha 1  
Úřad městské části  
Odbor dopravy  
Vodičkova 18, 115 68 Praha 1  
-10-

Nerudova

Vlogy



225/44

IP12 (IP1c)

E13

E13

224/42

IP12 (IP1c)

E13

483

485

230/1

ÚVOZ



IP40  
IP12.c  
E13.zm  
E13.ú

171/48

PLÁNEK č. 4 – současný stav

P1-0112

B28



73

480

IP12.bl  
E13.zm  
E13.ú  
E8d  
KE HRADU  
Ke Hradu

KE HRADU

231/51

V 10e

B2



V 10e

IP12 (IP11c)

E13



V 10g

NERUDOVA




B2

B24a

Č.j. ÚMČ P1 457840/2026/ODOP/031/1/KT

Městská část Praha 1  
Úřad městské části  
Odbor dopravy  
Vodičková 18, 115 68 Praha 1  
10-



ISS24a

481

232/49

Souhlasné stanovisko ve smyslu  
§77 odst. 1 c) a 2 b), z.č. 361/2000 Sb.

Policie České republiky  
Krajské ředitelství policie hl. m. Prahy  
Odbor služby dopravní policie  
140 00 Praha 4, Kongresová 2

Č.j. KRPA-208373-1 /ČJ-2026-0000DŽ  
Dne: 23-06-2026 z r. kpt. Ing. Viktor Máchal



230/1

B28

231/51

B2

232/49

ÚVOZ

V 12c

V 10g



PO - NE  
08 - 06 h  
S PLATNÝM  
PARKOVACÍM  
OPRAVNĚNÍM

P1-0112



PO - NE  
08 - 06 h  
S PLATNÝM  
PARKOVACÍM  
OPRAVNĚNÍM

P1-0124

IP 4D  
IP 12.c  
E 13.zm  
E 13.ú

171/48

PLÁNEK č. 5 - nový stav

73

IP 12.bl KE HRADU  
E 13.zm Ke Hradu  
E 13.ú  
E 8d

NERUDOVA

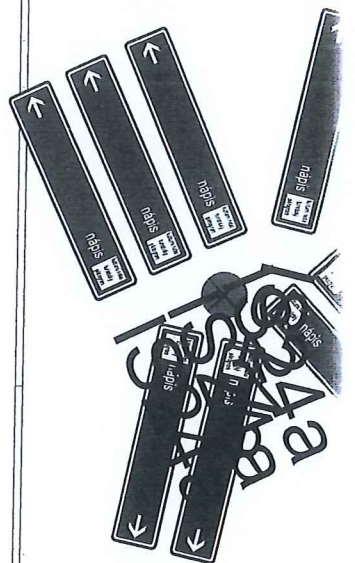


B2

B24a

Č.j. ÚMČ P1 457840/2026/ODOP/031/1/KT

Městská část Praha 1  
Úřad městské části  
Odbor dopravy  
Vodičkova 18, 115 06 Praha 1  
-10-



IS24a  
IS24a

Souhlasné stanovisko ve smyslu  
§77 odst. 1 c) a 2 b), z.č. 361/2000 Sb.

Police České republiky  
Krajské ředitelství policie hl. m. Prahy  
Odbor služby dopravní policie  
140 00 Praha 4, Kongresová 2



Č.j. KRPA-208373-1 /ČJ-2026-0000BŽ

Dne: 23-06-2026 z r. kpt. Ing. Viktor Máchal



**LEGENDA ke změně zásobovacího prostoru v horním úseku ulice Nerudova v Praze 1**  
**dle příložených plánek č. 1 – 6**

**Plánek č. 1** – celkový pohled současného stavu dopravního značení

**Plánek č. 2** – Demontáž SDZ č. IP 12 (IP 11c) + DT č. E 13 s textem: PO - NE  
08 - 06 h  
S PLATNÝM  
PARKOVACÍM  
OPRÁVNĚNÍM  
OBLAST 1

+ DT č. E 13 se symbolem a textem:  P1-0124

Výbrus VDZ č. V 10g kolmo k chodníku a v délce 10,2 m

**Plánek č. 3** – Montáž SDZ č. IP 12 (IP 11c) + DT č. E 13 s textem: ZÁSOBOVÁNÍ  
MAX. 15 min.

Vyznačení VDZ č. V 10e (2x) – v délce 2x 5,0 m a šíři 2,0 m

Montáž SDZ č. IP 12 (IP 11c) + DT č. E 13 s textem: PO - NE  
08 - 06 h  
S PLATNÝM  
PARKOVACÍM  
OPRÁVNĚNÍM  
OBLAST 1

+ DT č. E 13 se symbolem a textem:  P1-0124

Vyznačení VDZ č. V 10g kolmo k chodníku dle místní situace

**Plánek č. 4** – Demontáž SDZ č. IP 12 (IP 11c) + DT č. E 13 s textem: ZÁSOBOVÁNÍ  
MAX. 15 min.

Výbrus (odstranění) VDZ č. V 10e (2x) – v celém rozsahu

Výbrus (odstranění) VDZ č. V 10g – kolmo k chodníku

Č.j. ÚMČ P1 457840/2026/ODOP/031/1/KT

Městská část Praha 1  
Úřad městské části  
Odbor dopravy  
Vodičkova 18, 115 68 Praha 1  
-10-

**Plánek č. 5 – Vyznačení VDZ č. V 10g – v délce 10,0 m  
a kolmo k chodníku dle místní situace**

**Vyznačení VDZ č. V 12c – od konce ZPS (V 10g) po SDZ č. B 28**

**Plánek č. 6 – celkový pohled nového stavu dopravního značení**

**Č.j. ÚMČ P1 457840/2026/ODOP/031/1/KT**

**Městská část Praha 1**  
**Úřad městské části**  
Odbor dopravy  
Vodičkova 18/115 68 Praha 1

-10-