



Č.j.
ÚMČ P1 384173/2026/ODOP/022/1/KT

Datum
27.05.2026

VEŘEJNÁ VYHLÁŠKA

Oznámení o návrhu opatření obecné povahy pro stanovení místní úpravy provozu na pozemních komunikacích a výzva k uplatnění připomínek nebo námitek.

Městská část Praha 1, Úřad městské části, odbor dopravy, oddělení dopravně-komunikační, jako příslušný správní úřad dle ust. § 124 odst. 6 zákona č. 361/2000 Sb., o provozu na pozemních komunikacích a o změně některých zákonů, ve znění pozdějších předpisů, (dále jen „zákon o silničním provozu“) ve věcech stanovení místní a přechodné úpravy provozu na pozemních komunikacích zahájil dne 26.05.2026 z moci úřední na základě vlastního zjištění řízení o návrhu opatření obecné povahy podle ust. § 171 a násl. § 173 zákona č. 500/2004 Sb., správní řád, ve znění pozdějších předpisů, (dále jen „správní řád“) a podle ust. § 77 odst. 1 písm. c), odst. 5 a § 78 zákona o silničním provozu a vyhlášky č. 294/2015 Sb., kterou se provádějí pravidla provozu na pozemních komunikacích, předkládá návrh opatření obecné povahy pro

stanovení místní úpravy silničního provozu na pozemních komunikacích,

spočívající ve změně odstranění (výbrusu – zatření) stálého vodorovného dopravního značení č. V 12a (Žlutá klikatá čára) v celém rozsahu a č. V 10g (Omezené stání) – 2x kolmo k chodníku dle místní situace. Dále vyznačení stálého vodorovného dopravního značení č. V 10g (Omezené stání) a to napojení na stávající stálé vodorovné dopravní značení č. V 10g (Omezené stání) ke kolmému stání vozidel na místní komunikaci III. tř. v lokalitě Dušní ul. č. 905/4, Praha 1 – Staré Město dle přiložené dokumentace, která je nedílnou součástí tohoto návrhu pro stanovení místní úpravy silničního provozu na pozemních komunikacích, za níže uvedených podmínek pro jejich realizaci:

K vyznačení dopravního značení se vyjádřila Policie ČR, Krajské ředitelství policie hl. m. Prahy – odbor služby dopravní policie ze dne 26.05.2026 pod Č.j. KRPA-175482-1/ČJ-2026-0000DŽ, které je jedním z podkladů tohoto řízení.

Celkovou změnou dopravního značení nebude narušeno vnímání dopravní situace.

Samotné provedení změny a vyznačení dopravního značení musí být bezpodmínečně provedeno pouze odbornou firmou na dopravní značení.



Městská část Praha 1, Úřad městské části, odbor dopravy, oddělení dopravně-komunikační si vyhrazuje právo vydané stanovení úpravy provozu na pozemních komunikacích změnit, upravit, doplnit, popřípadě zrušit, bude-li si to vyžadovat veřejný zájem nebo v případě, že dopravní značení bude vyznačeno v rozporu se stanovenými podmínkami.

Změny dopravního značení mohou být provedeny ihned po nabytí účinnosti opatření obecné povahy – stanovení místní úpravy provozu na pozemní komunikaci a nejpozději do 30.09.2026.

V souladu s ust. § 172 odst. 4 správního řádu může k návrhu opatření obecné povahy kdokoli, jehož práva, povinnosti nebo zájmy mohou být tímto opatřením obecné povahy přímo dotčeny, uplatnit u správního orgánu písemné připomínky.

V souladu s dikcí ust. § 172 odst. 5 správního řádu mohou k návrhu opatření obecné povahy vlastníci nemovitostí, jejichž práva, povinnosti nebo zájmy související s výkonem vlastnického práva mohou být tímto opatřením obecné povahy přímo dotčeny, podat proti návrhu ke správnímu orgánu písemně odůvodněné námítky.

Připomínky a námítky proti návrhu lze podat u Městské části Prahy 1, Úřadu městské části, odboru dopravy, Vodičkova ul. č. 18, Praha 1.

Městská část Praha 1, Úřad městské části, odbor dopravy, ve smyslu ust. § 172 odst. 1 správního řádu

v y z ý v á

dotčené osoby, aby k návrhu opatření podávaly připomínky nebo námítky, a to ve lhůtě do 30 dnů ode dne zveřejnění tohoto návrhu.

Odůvodnění:

Návrh na opatření obecné povahy pro stanovení místní úpravy provozu na pozemní komunikaci, který se týká odstranění (zatření – výbrusu) stálého vodorovného dopravního značení č. V 12a (Žlutá klikatá čára) v celém rozsahu a č. V 10g (Omezené stání) – 2x kolmo k chodníku dle místní situace. Dále ve vyznačení stálého vodorovného dopravního značení č. V 10g (Omezené stání), napojení na stávající stav stálého vodorovného dopravního značení č. V 10g (Omezené stání) dle místní situace na místní komunikaci III. tř. v lokalitě Dušní ul. 905/4, Praha 1 – Staré Město dle přiložené dokumentace, která je nedílnou součástí tohoto oznámení o návrhu opatření obecné povahy pro stanovení místní úpravy provozu na pozemních komunikacích a výzva k uplatnění připomínek nebo námitek předkládá Městská část Praha 1, Úřad městské části, odbor dopravy, oddělení dopravně-komunikační z moci úřední z důvodu zrušení a neexistence vjezdu do objektu a zřízení vchodu (vstupu) pro pěší (osob) do budovy na základě vlastního zjištění Odborem dopravy Úřadu MČ Praha 1.



MĚSTSKÁ ČÁST PRAHA 1
ÚŘAD MĚSTSKÉ ČÁSTI
Odbor dopravy
Oddělení dopravně-komunikačního

Výše uvedeným návrhem opatření obecné povahy spočívající ve zrušení zbytného zákazového vodorovného dopravního značení č. V 12a (Žlutá klikatá čára) dojde k navýšení jednoho vnějšího parkovacího místa v ulici Dušní, Praha 1 – Staré Město.

Bc. Ludvík Czital
vedoucí odboru

Obdrží:
Dotčený orgán:
Policie ČR KŘP HMP OSDP

924/2

Č.j. ÚMČ P1 384173/2026/ODOP/022/1/KT

Dušší

Městská část Praha 1
Úřad městské části
Odbor dopravy
Vodičkova 18, 115 68 Praha 1
-10-


PLÁNEK

Výbrus (odstranění) VDZ č. V 12a (v celém rozsahu)
+ VDZ č. V 10g (kolmo k chodníku – 2x)

Vyznačení VDZ č. V 10g
(napojení na stávající VDZ č. V 10g)

Souhlasné stanovisko ve smyslu
§77 odst. 1 c) a 2 b), z.č. 361/2000 Sb.

Police České republiky
Krajské ředitelství policie hl. m. Prahy
Odbor služby dopravní policie
140 00 Praha 4, Kongresová 2



Č.j. KRPA-175482-1 /ČJ-2026-0000DŽ
Dne: 26.05.2026
z r. kpt. Ing. Viktor Máchal

927/3

IP4b

E12a

IP12.bp

E13.zm

E13.ú

E13.ú


E13.zm

905/4


c
n

E12b

B2



SALVÁTORSKÁ



B28

IP4b